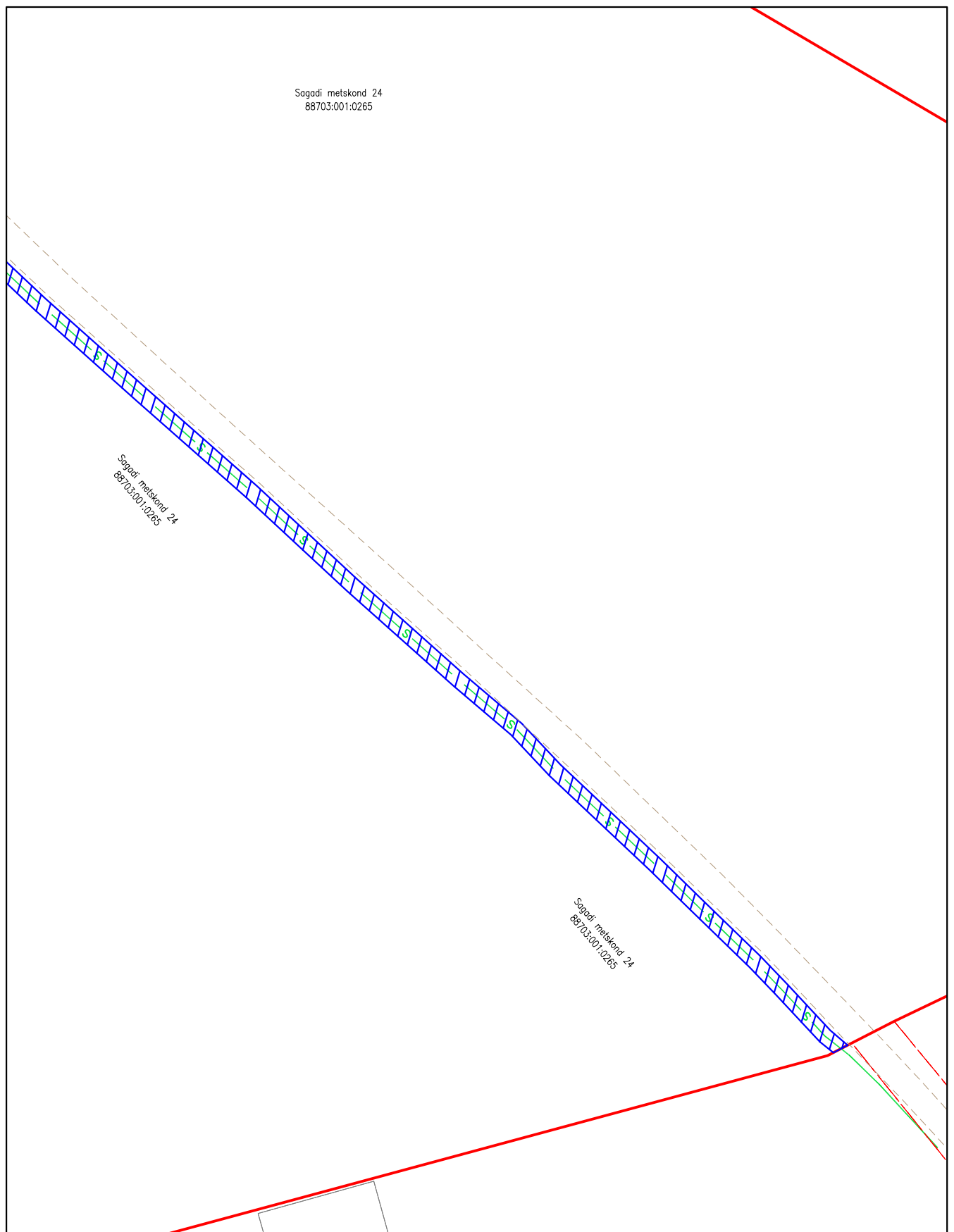


ISIKLIKU KASUTUSÕIGUSE KOORMATAVA ALA PLAAN
Lääne-Viru maakond, Lobi küla, Haljala vald, Sagadi metskond 24
Registriosa: 11778550
katastritunnus 88703:001:0265;

Lehti 1/3

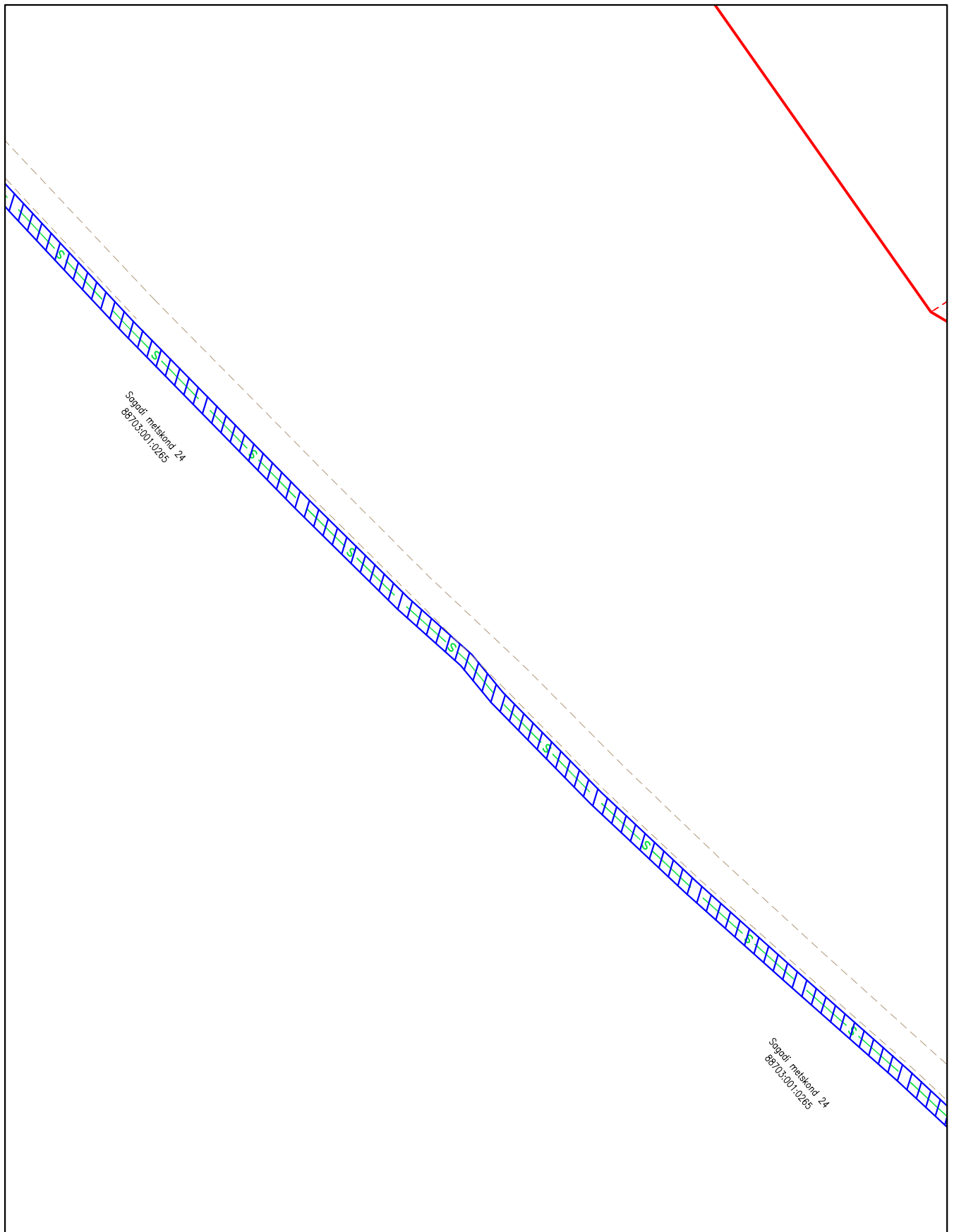


Mõõtkava: M 1:500
Koostaja: Kristjan Toro
Projekti nr: VT1894

- Lepingu objektiks oleva katastriüksuse piir
- Katastriüksuste piirid
- s — Projekteeritav sidemaatrass (Enefit Connect)
- ▨ Isikliku kasutusõiguse ala 684 m²

ISIKLIKU KASUTUSÕIGUSE KOORMATAVA ALA PLAAN
Lääne-Viru maakond, Lobi küla, Haljala vald, Sagadi metskond 24
Registriosa: 11778550
katastritunnus 88703:001:0265;

Lehti 2/3

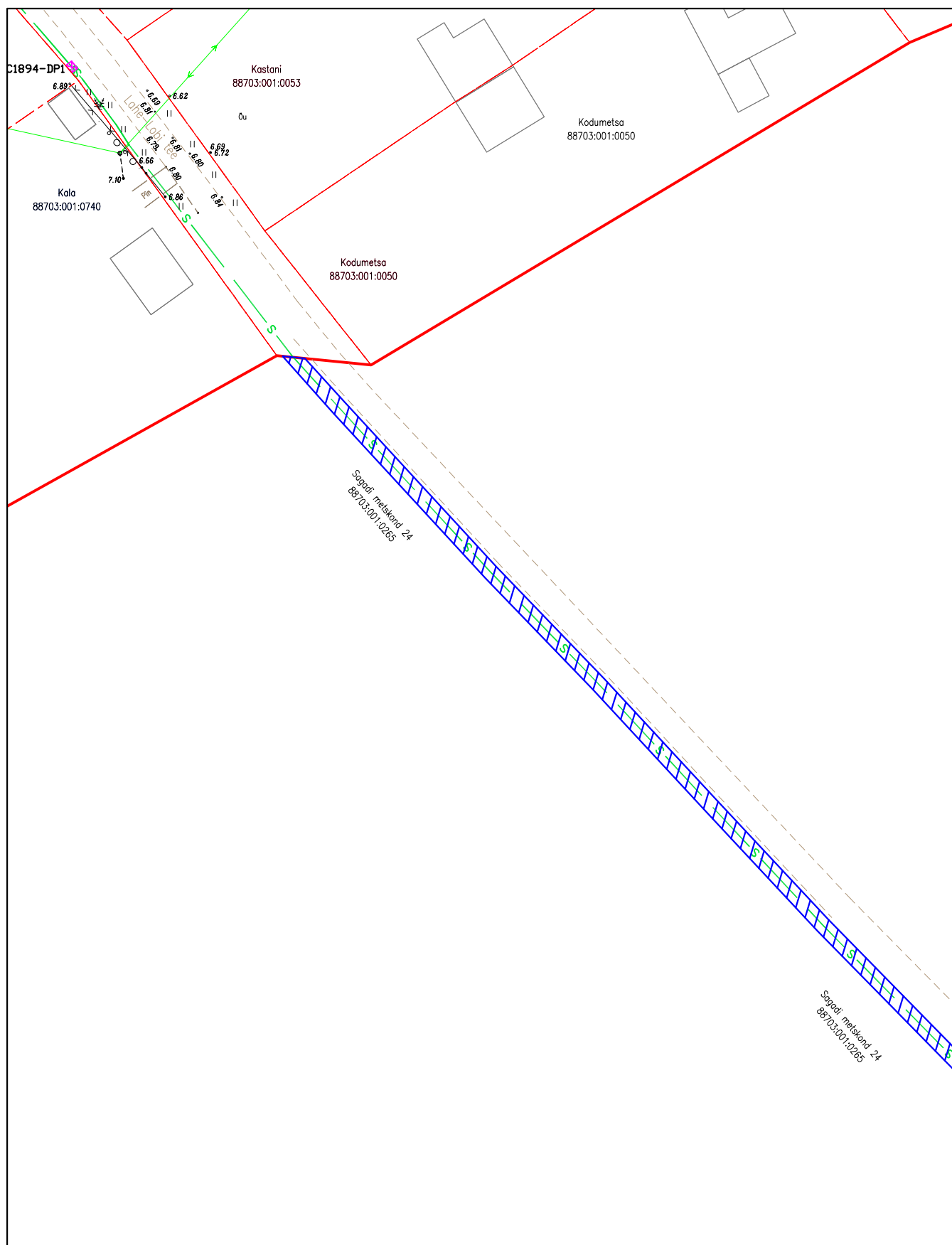


Mõõtkava: M 1:500
Koostaja: Kristjan Toro
Projekti nr: VT1894

- Lepingu objektiks oleva katastriüksuse piir
- Katastriüksuste piirid
- S — Projekteeritav sidemaatrass (Enefit Connect)
- Isikliku kasutusõiguse ala 684 m²

ISIKLIKU KASUTUSÕIGUSE KOORMATAVA ALA PLAAN
Lääne-Viru maakond, Lobi küla, Haljala vald, Sagadi metskond 24
Registriosa: 11778550
katastritunnus 88703:001:0265;

Lehti 3/3



Mõõtkava: M 1:500
Koostaja: Kristjan Toro
Projekti nr: VT1894

- Lepingu objektiks oleva katastriüksuse piir
- Katastriüksuste piirid
- S — Projekteeritav sidemaatrass (Enefit Connect)
- ▨ Isikliku kasutusõiguse ala 684 m²